




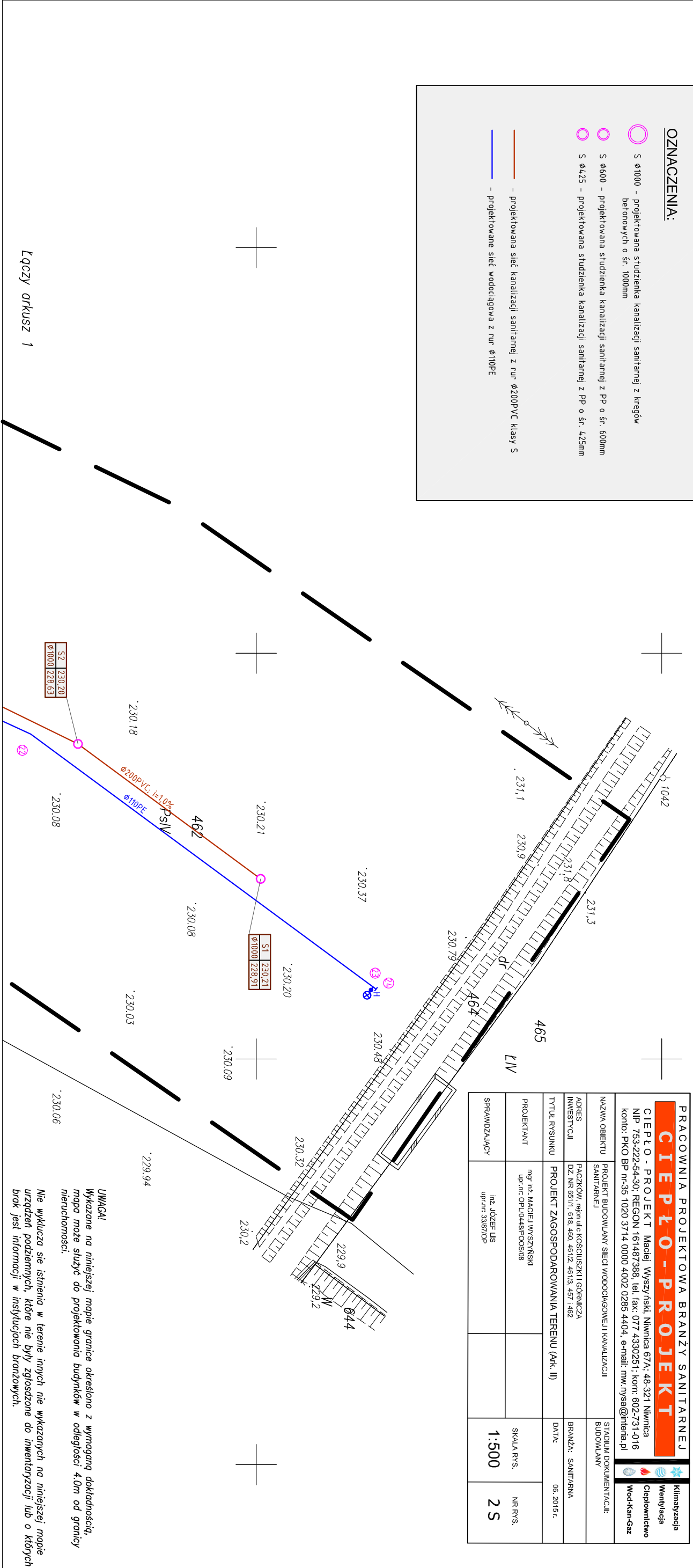


- UWAGI:**
1. Studzienki rewizyjne zaprojektowano o średnicy $\varnothing 1000\text{mm}$ z kregów betonowych o połączeniach kregów na uszczelki gumowe. Studzienki kontrolne zaprojektowano jako systemowe z PP o śr. $\varnothing 600$ i 425mm , z kłębą, rurą karbowaną, pierścieniem oddzielającym żelbetonowym i pokrywą żelwną typ ciężki klasy D-400 osadzone na murach teleskopowych, a w terenie zielonym I w ruchu pieszym wiązani klasy B-125.
 2. Rzędne góry studzienek dopasować do terenu, a w terenie zielonym góra studzienek powinna być posadowiona około 5 cm powyżej przyległego terenu.
 4. Kable energetyczne i teletechniczne zabezpieczyć rurami osłonowymi dwudzielnymi AROT typ PS110, wystającymi min. 1,5m poza gabaryt sieci.
 5. W przypadku stwierdzenia w trakcie realizacji prac warunków miejscowych innych niż założonych w projekcie, należy kontaktować się z projektantem.

OZNACZENIA:

-  S $\varnothing 1000$ - projektowana studzienka kanalizacji sanitarnej z kregów betonowych o śr. 1000mm
-  S $\varnothing 600$ - projektowana studzienka kanalizacji sanitarnej z PP o śr. 600mm
-  S $\varnothing 425$ - projektowana studzienka kanalizacji sanitarnej z PP o śr. 425mm
-  - projektowana sieć kanalizacji sanitarnej z rur $\varnothing 200\text{PVC}$ klasy S
-  - projektowane sieć wodociągowa z rur $\varnothing 110\text{PE}$



PRACOWNIA PROJEKTOWA BRANŻY SANITARNEJ			
CIEPŁO - PROJEKT			
CIEPŁO - PROJEKT Maciej Wyszyński, Nwiniąca 67A, 48-321 Nivniąca NIP: 753-222-54-30; REGON: 161487388; tel; fax: 077 4330251; kom: 602-731-016 konto: PKO BP n-35 1020 3714 0000 4002 0285 4404, e-mail: mw.nysa@interia.pl			
NAZWA OBIEKTU	PROJEKT BUDOWLANY SIECI WODOCIĄGOWEJ I KANALIZACJI SANITARNEJ	STADIUM DOKUMENTACJI:	BUDOWLANY
ADRES	PACZKÓW, rejon ulic KOŚCIUSZKI I GOBNIŁCZA DZ. NR 65/1, 618, 460, 461/2, 461/3, 457 i 462	BRANŻA:	SANITARNA
INWESTYCJA	PROJEKT ZAGOSPODAROWANIA TERENU (Ark. II)	DATA:	06.2015r.
TYTUŁ RYSUNKU		SKALA RYS.	NR RYS.
PROJEKTANT	mgr inż. MACIEJ WYSZYŃSKI upr.nr: OP.L0448POSO.08	1:500	2 S
SPRAWDZAJĄCY	inż. JÓZEF LIS upr.nr: 33870P		

UWAGA!
Wykazane na niniejszej mapie granice określono z wymaganą dokładnością, mapa może służyć do projektowania budynków w odległości 4,0m od granicy nieruchomości.
Nie wyklucza się istnienia w terenie innych nie wykazanych na niniejszej mapie urządzeń podziemnych, które nie były zgłoszone do inwentaryzacji lub o których brak jest informacji w instytucjach branżowych.

MAPA JEDNOSTKOWA
do celów projektowych
1:500

Wykonana w 2015r. przez
INSTALGEO
Usługi Geodezyjne i Projektowe
Marek Job

woj. opolskie
pow.nyski
edn.ewid.:160707_4 Paczków—miasto
obręb ewid: 0001 PACZKÓW
k.m. 1 dz.457,461/2,461/3 i in.

Mapę opracowano w wyniku pomiaru bezpośredniego oraz redakcji pliku dxf. zasadniczej mapy wektorowej, uzyskanej z PODGIK w Mysie.

Obciążen służbnościami gruntowymi nie ustalono, gdyż nie ma to znaczenia dla inwestycji.

Ukt.współrzędnych: 2000
Poziom odn.: Kronsztadt

Id zgl.:GG-III.6640.719.2015

zdkres opracowania